

Légende

Délimitation des PAPs "quartier existant"

- QE - Zone d'habitation 1 et zone mixte villageoise [HAB-1-MIX-v]
- QE - Zone mixte rurale [MIX-r]
- QE - Zone de bâtiments et équipements publics [BEP]
- QE - Zone de sports et de loisirs - 1a [REC-1a]
- QE - Zone de sports et de loisirs - 1b [REC-1b]
- QE - Zone de sports et de loisirs - 2a [REC-2a]
- QE - Zone de sports et de loisirs - 2b [REC-2b]
- QE - Zone de sports et de loisirs - Golf-a [REC-Ga]
- QE - Zone de sports et de loisirs - Golf-b [REC-Gb]
- QE - Zone de jardins familiaux [JAR]

Zones superposées

- Plans d'aménagement particulier - approuvés
- Zone soumise à un plan d'aménagement particulier "nouveau quartier"

FOND DE PLAN

- Limite communale
- Zones urbanisées ou destinées à être urbanisées
- PCN Parcelaire
- PCN Bâtiments
- Bâtiments ajoutés*
- Courbes de niveau (BD-L-TC)

* Une mise à jour des nouvelles constructions (en supplément aux construction issues du PCN) a été réalisée par le bureau d'études pact s.à r.l. sur base des orthophotos 2013 et une inspection des lieux récente.

PCN 2014 © ORIGINE CADASTRE - DROITS RESERVES A L'ETAT DU GRAND DUCHÉ DE LUXEMBOURG 2014 - COPIE ET REPRODUCTION INTERDITES

**Administration communale
de Waldbillig**

Projet N°
12003

PAP - "Quartier existant"

Plan de repérage 1a

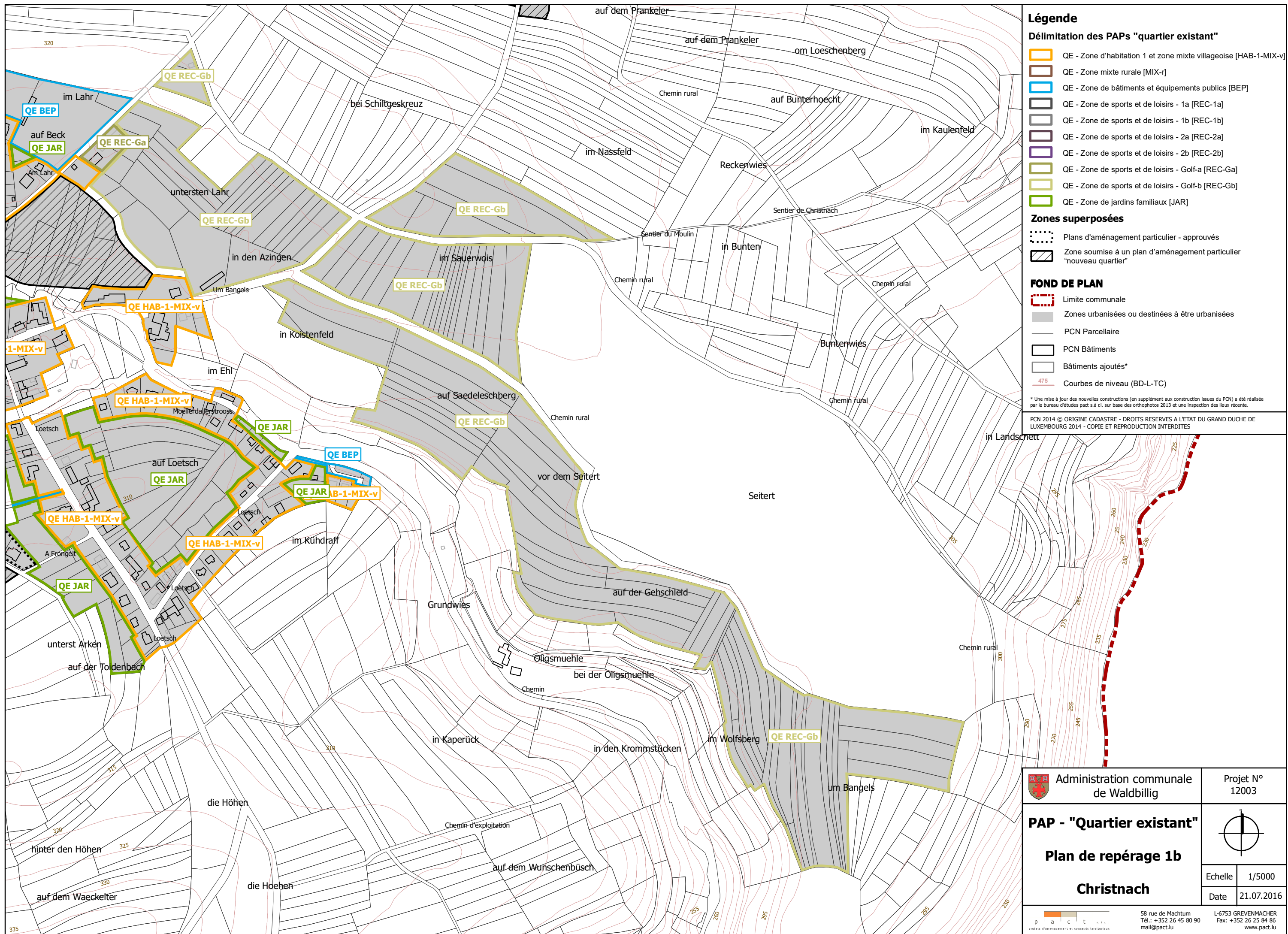
Christnach

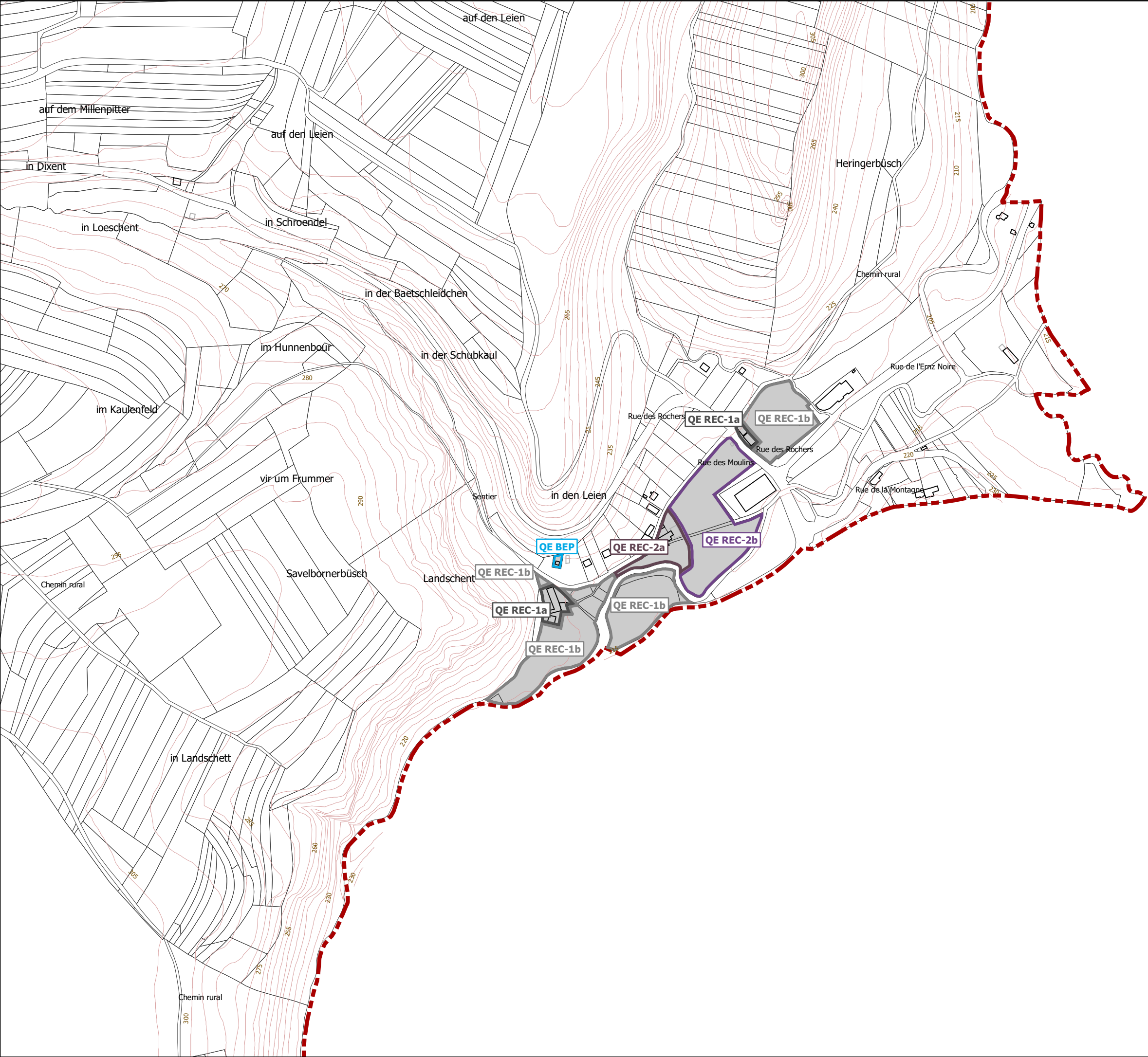
Echelle
1/5000

Date
21.07.2016

58 rue de Machtum
Tél.: +352 26 45 80 90
mail@pact.lu

L-6753 GREVENMACHER
Fax: +352 26 25 84 86
www.pact.lu





Légende

Délimitation des PAPs "quartier existant"

QE - Zone d'habitation 1 et zone mixte villageoise [HAB-1-MIX-v]

QE - Zone mixte rurale [MIX-r]

QE - Zone de bâtiments et équipements publics [BEP]

QE - Zone de sports et de loisirs - 1a [REC-1a]

QE - Zone de sports et de loisirs - 1b [REC-1b]

QE - Zone de sports et de loisirs - 2a [REC-2a]

QE - Zone de sports et de loisirs - 2b [REC-2b]

QE - Zone de sports et de loisirs - Golf-a [REC-Ga]

QE - Zone de sports et de loisirs - Golf-b [REC-Gb]

QE - Zone de jardins familiaux [JAR]

Zones superposées

Plans d'aménagement particulier - approuvés

Zone soumise à un plan d'aménagement particulier "nouveau quartier"

FOND DE PLAN

Limite communale

Zones urbanisées ou destinées à être urbanisées

PCN Parcelaire

PCN Bâtiments


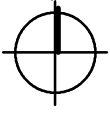
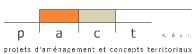
Bâtiments ajoutés*

475

Courbes de niveau (BD-L-TC)

* Une mise à jour des nouvelles constructions (en supplément aux construction issues du PCN) a été réalisée par le bureau d'études pact s.à r.l. sur base des orthophotos 2013 et une inspection des lieux récente.

PCN 2014 © ORIGINE CADASTRE - DROITS RESERVES A L'ETAT DU GRAND DUCHE DE LUXEMBOURG 2014 - COPIE ET REPRODUCTION INTERDITES

 <div>Administration communale de Waldbillig</div>	Projet N° 12003
PAP - "Quartier existant" Plan de repérage 3 Mullerthal	
	Echelle 1/5000
	Date 21.07.2016
 <div>p a c t projets d'aménagement et concours territoriaux</div>	<div>58 rue de Machtum Tél.: +352 26 45 80 90 mail@pact.lu</div> <div>L-6753 GREVENMACHER Fax: +352 26 25 84 86 www.pact.lu</div>

