

Enquête publique AVIS AU PUBLIC

Il est porté à la connaissance du public que le collège des bourgmestre et échevins a décidé en sa séance du 5 août 2022 de proposer, lors de sa prochaine séance, au conseil communal de reclasser, du domaine public communal en domaine privé communal, les parcelles inscrites au cadastre sous les numéros 549/4756 et 549/4757 sises à Christnach, section C de Christnach, d'une contenance totale de 44 centiares, en vue de leur aliénation éventuelle.

Toute personne qui entend réclamer ou présenter des observations à l'encontre du reclassement en question, est invitée à adresser sa réclamation par écrit, au collège des bourgmestre et échevins de la commune de Waldbillig, et ce jusqu'au 23 août 2022 inclus.

Waldbillig, le 08.08.2022


Pour le collège des bourgmestre et échevins,
La bourgmestre,



Andrée Henx-Greischer



La secrétaire,




Martine Dimmer



ADMINISTRATION DU CADASTRE ET DE LA TOPOGRAPHIE

Grand-Duché de Luxembourg

N° Mesurage	N° Affaire(s)	Commune(s)	Section(s)
805	207340	Waldbillig	C de Christnach
Levé par : Claude Billgen		Echelle : 1:250	
Dessiné par : Claude Meyer		Signature : 	
Le géomètre officiel : DIDIER MARC			
Mersch, le 20 juillet 2022.			

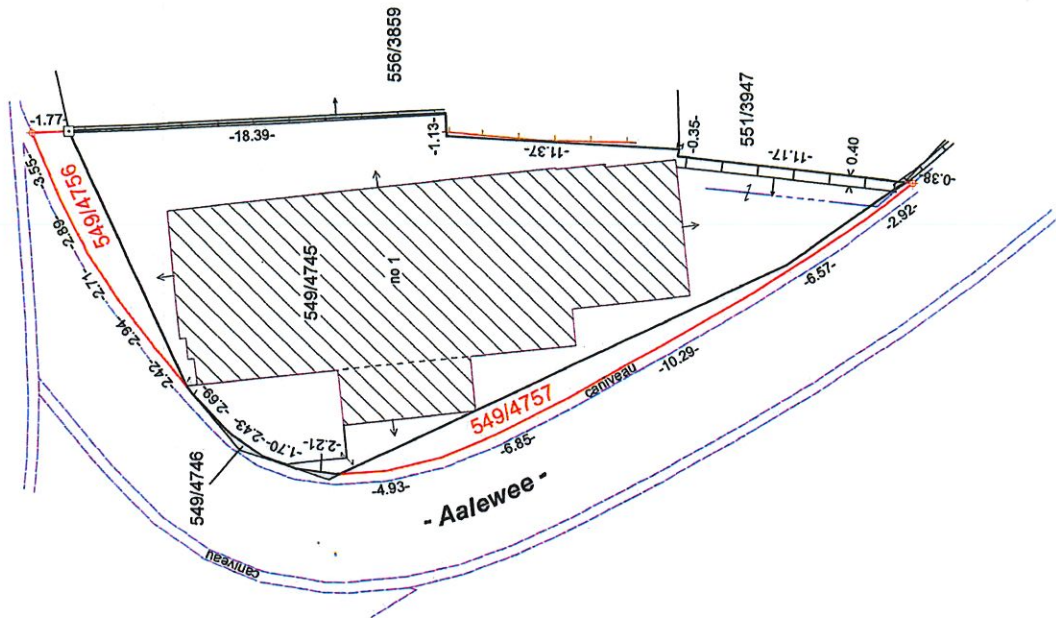
LEGENDE DES PARCELLES

Commune : Waldbillig		Section: C de Christnach		
Numéro	Nature	Contenance		Nom(s)
		ha	ca	
549/4756	place	18		Domaine public communal
549/4757	place	28		Domaine public communal
Numéro	Lieu dit	Provenance des parcelles		
		Sans numéro cadastral		
549/4756	Um Bierg	Sans numéro cadastral		
549/4757	Um Bierg	Sans numéro cadastral		

Remarques:

- La légende des points et lignes peut être consultée sur www.cadastre.lu/fr/legende
- Les parcelles figurant comme « place » sur ce plan ne peuvent être considérées comme « pièce à bâtir » qu'après obtention de toutes les autorisations prévues par la loi.

- Um Bierg CR356 -



- Aalewee -